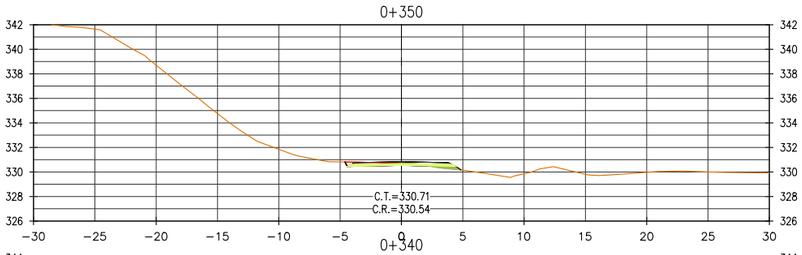

CORTE	1.52 (m2)
RELLENO	0.33 (m2)
ENROCADO	0.00 (m2)
AFIRMADO	1.19 (m2)
BASE	1.28 (m2)

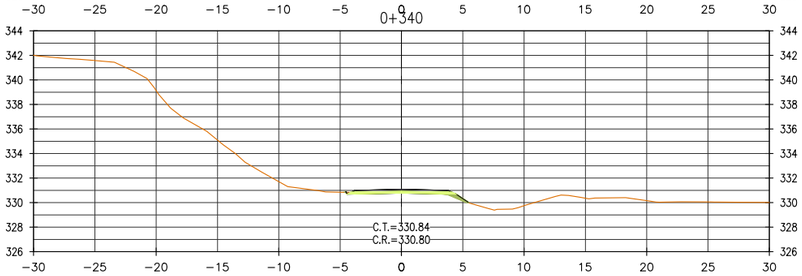

CORTE	0.50 (m2)
RELLENO	0.35 (m2)
ENROCADO	0.00 (m2)
AFIRMADO	1.19 (m2)
BASE	1.28 (m2)

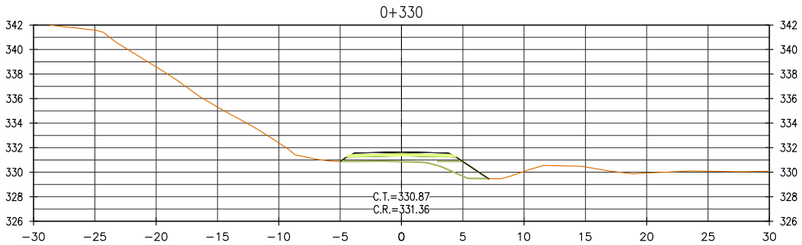

CORTE	0.00 (m2)
RELLENO	7.28 (m2)
ENROCADO	0.00 (m2)
AFIRMADO	1.19 (m2)
BASE	1.28 (m2)

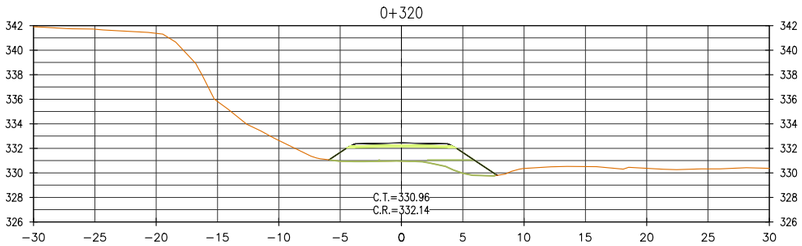

CORTE	0.00 (m2)
RELLENO	15.57 (m2)
ENROCADO	0.00 (m2)
AFIRMADO	1.19 (m2)
BASE	1.28 (m2)

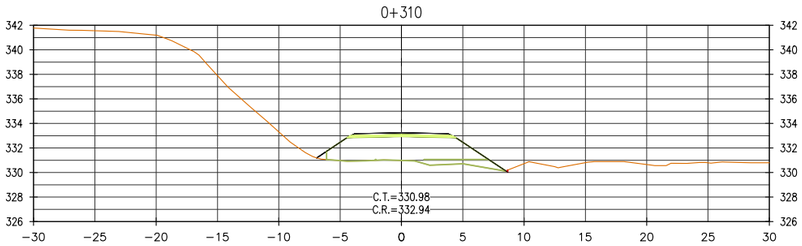

CORTE	0.02 (m2)
RELLENO	24.39 (m2)
ENROCADO	0.00 (m2)
AFIRMADO	1.19 (m2)
BASE	1.28 (m2)

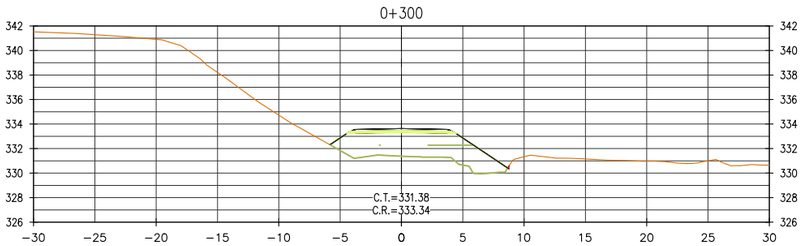

CORTE	0.01 (m2)
RELLENO	25.34 (m2)
ENROCADO	0.00 (m2)
AFIRMADO	1.19 (m2)
BASE	1.28 (m2)

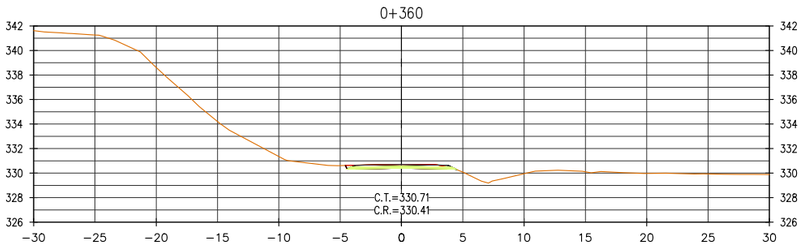

CORTE	2.61 (m2)
RELLENO	0.00 (m2)
ENROCADO	0.00 (m2)
AFIRMADO	1.19 (m2)
BASE	1.28 (m2)

VOLUMEN RESUMEN
BADEN PH-BA-1

MATERIAL	VOLUMEN (m3)
CORTE	5603.12
RELLENO	1219.18
ENROCADO	435.03
AFIRMADO	251.58
BASE	269.10

NOTAS

-C.T.= COTA TERRENO
-C.R.= COTA RASANTE
-LISTADO DE MEDICIONES EN SUSTENTO DE METRADOS

LEYENDA DE MATERIALES

CORTE	AFIRMADO
RELLENO	BASE
ENROCADO	TERRENO NATURAL

REFERENCIAS: VER PLANO 400195-OHL001-651-XX-DR-CV-000078 (PLANTA Y PERFIL LONGITUIDNAL)
VER PLANO 400195-OHL001-651-XX-DR-CV-000004 (SECCIÓN TÍPICA)

RECONSTRUCCIÓN CON CAMBIOS
REVISIÓN DE DOCUMENTOS TÉCNICOS
A- ACEPTADO
B- ACEPTADO CON COMENTARIOS
C- RECHAZADO
FIRMA FECHA

UBICACIÓN

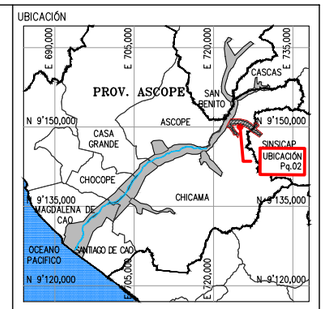

ESCALA GRAFICA
0 2.5 5.0 7.5 10.0 12.5m
1:250-A1 1:500-A3

LEYENDA
SISTEMA DE PROYECCIÓN:
UNIVERSAL TRANSVERSAL MERCATOR (UTM) , ZONA 17 SUR
DATUM : SISTEMA GEODESICO MUNDIAL (WGS 84)
FUENTE : EQUIPO TÉCNICO

REV N°	FECHA	DESCRIPCION DE LA REVISION	REV.	DIR.
.	.	.	.	.
.	.	.	.	.
.	.	.	.	.
.	.	.	.	.
R00	08.2023	EMITIDO REV. Y COMENTARIO	J.O.	R.E.

	FECHA	FIRMA
DISEÑO : ALBERTO PRIETO	15.08.2023	Alberto Prieto T. Ing. Caminos, Canales y Puertos CIP 2791-1
DIBUJO : ROGER ROSILLO	15.08.2023	Roger Rosillo L. Tecnico CAD
REVISION : ALBERTO PRIETO	15.08.2023	Alberto Prieto T. Ing. Caminos, Canales y Puertos CIP 2791-1
APROBACION : ING. JOSE LUIS OBLITAS	15.08.2023	
DIRECTOR DE PROYECTO : ING. RICARDO A. ECHEGARAY N.	15.08.2023	

OHLA Perú
inypsa
PERÚ Presidencia del Consejo de Ministros
RECONSTRUCCIÓN CON CAMBIOS

SOLUCIONES INTEGRALES
ENTREGA DE LAS DEFENSAS
RIBEREÑAS RÍO CHICAMA
Y RÍO VIRÚ (PAQUETE 9R-06)
PROYECTO 4 - CUI 2509625

PAQUETE 02 - QUEBRADA PAMPA HERMOSA QUIRRIPANO / PAMPAS DE JAGUEY

PLANO
BADEN PH-BA-1
SECCIONES TRANSVERSALES
3 DE 3

ESPECIALIDAD :
CIVIL

USO :
651-DIQUES TRANSVERSALES-2

ZONA :
CHICAMA-ASCOPE-LA LIBERTAD

ESCALA :	FECHA :	REV :
1/500	15.08.2023	R00

CODIGO DEL PLANO :
400195-OHL001-651-XX-DR-CV-000081